



НЕФТЕСТРОЙПРОЕКТ

Общество с ограниченной ответственностью «Нефтестройпроект»

Заказчик – ООО «Регион-сириус»

**ПРОЕКТ ПЛАНИРОВКИ ТЕРРИТОРИИ И
ПРОЕКТ МЕЖЕВАНИЯ ТЕРРИТОРИИ
В СОСТАВЕ ДОКУМЕНТАЦИ ПО ПЛАНИРОВКЕ
ДОКУМЕНТАЦИИ
ДЛЯ РАЗМЕЩЕНИЯ ЛИНЕЙНОГО ОБЪЕКТА**

**«Расширение обустройства Нероновского нефтяного
месторождения.2022г.»**

Том 3. Проект межевания территории.

254-23-Н

Казань, 2023г



НЕФТЕСТРОЙПРОЕКТ

Общество с ограниченной ответственностью «Нефтестройпроект»

Заказчик – ООО «Регион-сириус»

**ПРОЕКТ ПЛАНИРОВКИ ТЕРРИТОРИИ И
ПРОЕКТ МЕЖЕВАНИЯ ТЕРРИТОРИИ
В СОСТАВЕ ДОКУМЕНТАЦИИ ПО ПЛАНИРОВКЕ
ДОКУМЕНТАЦИИ
ДЛЯ РАЗМЕЩЕНИЯ ЛИНЕЙНОГО ОБЪЕКТА**

**«Расширение обустройства Нероновского нефтяного
месторождения.2022г.»**

Том 3. Проект межевания территории.

254-23-Н

Генеральный директор



Н.Н. Хайрутдинов

Казань, 2023г

Инов.Неподл.	Подп. и дата	Взам. инв.

Состав проекта планировки и межевания территории

Номер тома	Состав	Наименование	Примечание
1	Основная часть проекта планировки территории	Раздел 1 «Проект планировки территории. Графическая часть»	
		Раздел 2 «Положение о размещении линейных объектов»	
2	Материалы по обоснованию проекта планировки территории	Раздел 3 «Материалы по обоснованию проекта планировки. Графическая часть»	
		Раздел 4 «Материалы по обоснованию проекта планировки. Пояснительная записка»	
3	Основная часть проекта межевания территории	Раздел 5 «Проект межевания территории. Графическая часть»	
		Раздел 6 «Проект межевания территории. Текстовая часть»	
4	Материалы по обоснованию проекта межевания территории	Раздел 7 «Материалы по обоснованию проекта межевания. Графическая часть»	
		Раздел 8 «Материалы по обоснованию проекта межевания территории. Текстовая часть»	

Согласовано

257-23-Н-СП

Изм.	Кол.уч	Лист	№ док.	Подп.	Дата
------	--------	------	--------	-------	------



Ген директор	Хайрутдинов	2023	Состав проекта планировки и межевания территории линейного объекта
--------------	-------------	------	--

Стадия	Лист	Листов
П	1	
ООО «НЕФТЕСТРОЙПРОЕКТ»		

Содержание Тома 3

№	Наименование	Примечание
1	2	3
1	Раздел 5 «Проект межевания территории. Графическая часть»	
5.1	Чертеж межевания территории М 1:1000.	
	Раздел 6 «Проект межевания территории. Текстовая часть»	
6.1	Перечень образуемых и изменяемых земельных участков	
6.2	Перечень координат характерных точек образуемых и изменяемых земельных участков	
6.3	Сведения о границах территории, применительно к которой осуществляется подготовка проекта межевания, содержащие перечень координат характерных точек таких границ в системе координат, используемой для ведения Единого государственного реестра недвижимости	
6.4	Вид разрешенного использования образуемых и изменяемых земельных участков в соответствии с проектом планировки территории	
6.5	Зоны с особыми условиями использования территории (ЗОУИТ)	

Согласовано

Взам. инв. №

Подп. и дата

Инв. №подл.

РАЗДЕЛ 5 «ПРОЕКТ МЕЖЕВАНИЯ ТЕРРИТОРИИ. ГРАФИЧЕСКАЯ ЧАСТЬ»

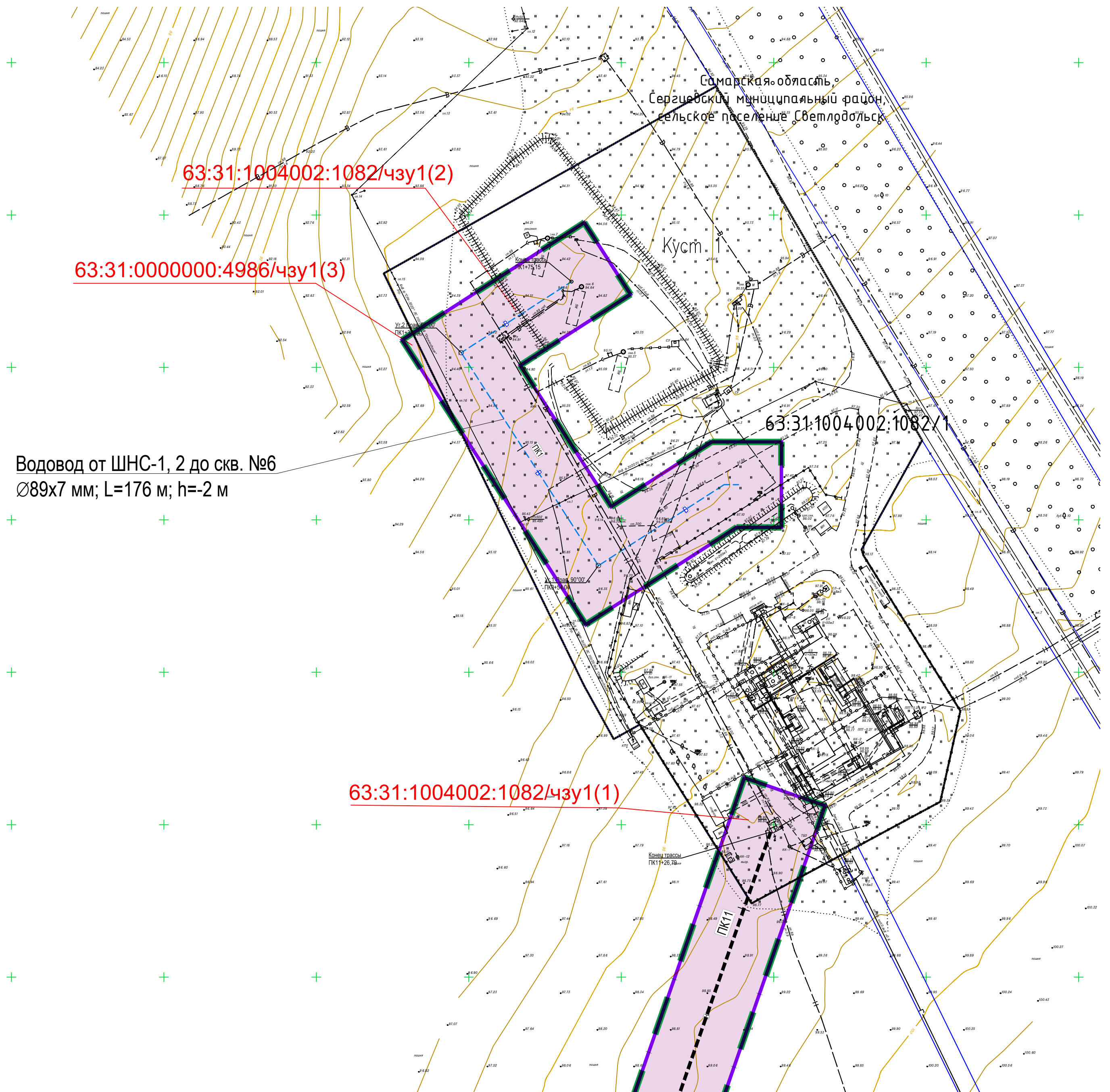
Согласовано			

Инв. №подл.	Подп. и дата	Взам. инв. №

Изм.	Кол.	Лист	№Док	Подп.	Дата

254-23-Н/Основная часть проекта межевания территории

Чертеж межевания территории М 1:1000




Водовод от ШНС-1, 2 до скв. №6
 Ø89x7 мм; L=176 м; h=-2 м

Словные обозначения	
	- граница территории, в отношении которой осуществляется подготовка проекта межевания территории
	- граница образуемых и изменяемых земельных участков предусмотренные во временной пользование
	- границы существующих земельных участков, учтенных в ЕГРН
63:31:1004002:1087	-Кадастровый номер земельного участка
63:31:1004002	-Кадастровый квартал
:3У1/чзу1	- обозначение образуемого (изменяемого) земельного участка (части земельного участка)
	-проектируемый водовод
	-проектируемый сборный нефтегазопровода
	- проектируемая ВЛ 6 кВ
	- границы образуемых и изменяемых земельных участков предусмотренных в долгосрочное пользование

Примечания:

1. Существующие и устанавливаемые красные линии в границах размещения линейного объекта отсутствуют.
2. Линейные объекты, подлежащие реконструкции в связи с изменением их местоположения, отсутствуют.
3. Необходимость для резервирования и изъятия для государственных и муниципальных нужд, отсутствует.
4. Границы и (или) изменяемые (ых) земельные (ых) участки (ов) (далее - образуем земельные участки) условные номера образуемых участков, в том числе расположенных полностью или частично вв границах зоны планируемого размещения линейного объекта. В отношении которых предполагается их резервирование и (или) изъятие для государственных и муниципальных нужд отсутствуют.
5. Границы земельных участков, образование которых предусмотрено схемой расположения земельного участка или земельных участков на кадастровом плане территории, срок действия которой не истек, отсутствуют.
6. В границах проектируемого земельного участка данного линейного объекта зоны действия публичных сервитутов не зарегистрированы установленным порядком (отсутствуют в государственном кадастре недвижимости).
7. Система координат МСК-63, зона 2, система высот-Балтийская 1977г.
8. Перечень координат поворотных точек образуемых участков приведен в текстовой части тома 3.

Схема совмещения листов



254-23-Н					
«Раширение обустройства Неируновского нефтяного месторождения 2022г.»					
Изм.	Кол. уч.	Лист	№ док.	Подп.	Дата
				Хайруллин И.И.	2023
Основная часть по обоснованию проекта межевания территории					
Стадия			Лист	Листов	
П			5,1	7	
Чертеж межевания территории М 1:1000					
000 "Нефтестройпроект"					

Чертеж межевания территории М 1:1000

Самарская область,
Сергиевский муниципальный район,
сельское поселение Светлодольск

63:31:1004002:1082/чзу1(1)



Сборный нефтегазопровод
от БГ-куста скважин №14
до УП ППСН
"Регион-сириус"
Ø89x4 мм; L=1127 м; h=-1,5
М

Схема совмещения листов

лист №1						
лист №2	лист №3	лист №4	лист №5	лист №6	лист №7	

						254-23-Н			
						«Расширение обустройства Неириновского нефтяного месторождения 2022г.»			
Изм.	Кол. уч.	Лист	№ док.	Подп.	Дата	Основная часть по обоснованию проекта межевания территории	Стадия	Лист	Листов
Ген.Директор				Хаиртдинов И.И.	2023		П	5.2	7
						Чертеж межевания территории М 1:1000	000 "Нефтестройпроект"		



Соединено

Взам. инв. №

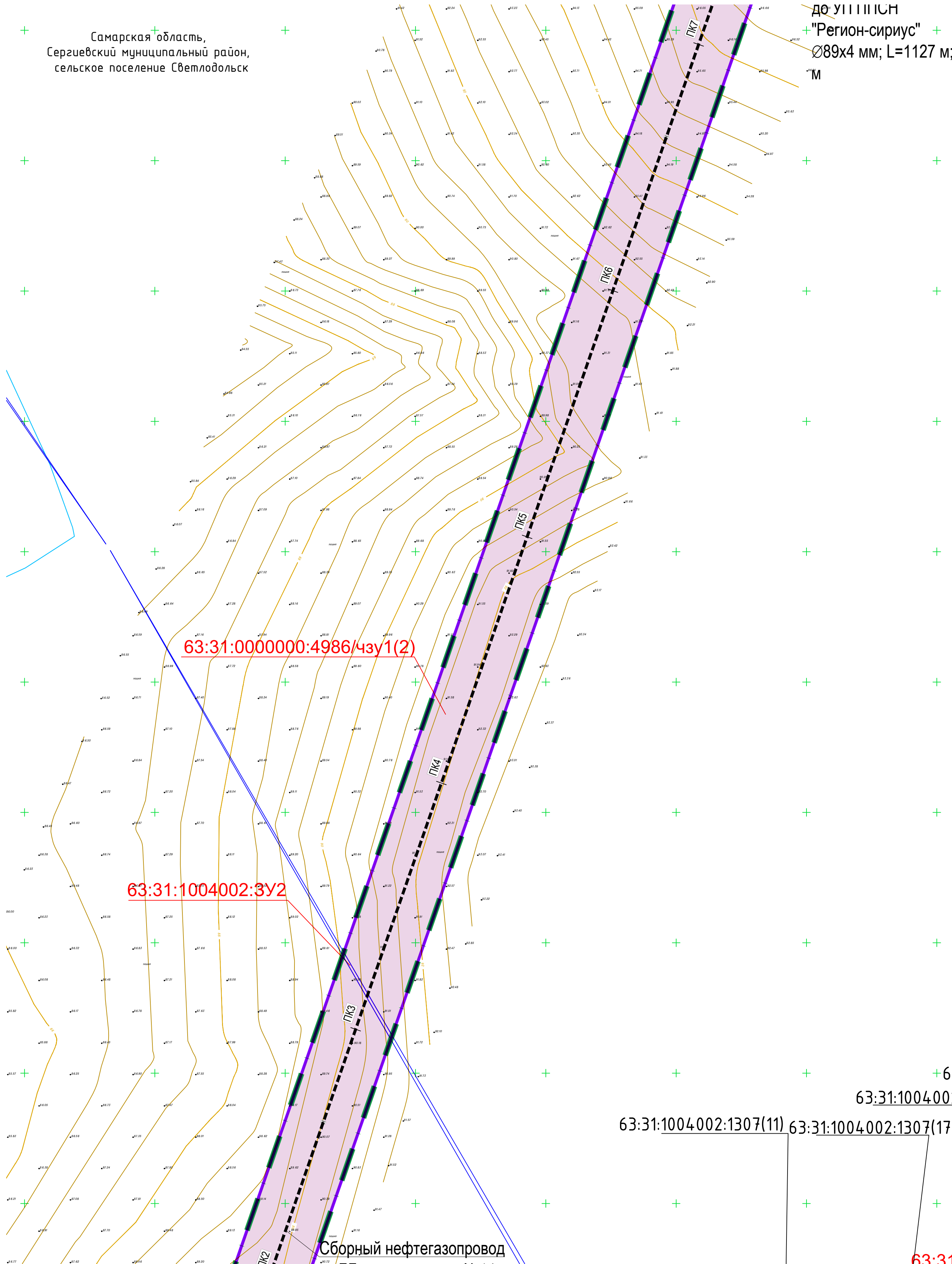
Подпись и дата

Инв. № подл.

Чертеж межевания территории М 1:1000

Самарская область,
Сергиевский муниципальный район,
сельское поселение Светлодольск

до УПД ПИИИ
"Регион-сириус"
Ø89x4 мм; L=1127 м; h=-
М



+63:31

63:31:1004002:131

63:31:1004002:1307(11) 63:31:1004002:1307(17)

63:31:10

Схема совмещения листов

лист №1						
лист №2	лист №3	лист №4	лист №5	лист №6	лист №7	

254-23-Н					
«Расширение обустройства Неионовского нефтяного месторождения 2022г.»					
Изм.	Кол. уч.	Лист	№ док.	Подп.	Дата
Ген.Директор	Хаиртдинов Р.Н.				2023
Основная часть по обоснованию проекта межевания территории				Стадия	Лист
				П	5,3
Чертеж межевания территории М 1:1000				Листов	7
				000 "Нефестройпроект"	

Согласовано

Взам. инв. №

Подпись и дата

Инв. № подл.



Чертеж межевания территории М 1:1000

Самарская область,
Сергиевский муниципальный район,
сельское поселение Светлодольск

63:31:1004002:1307(11) 63:

Сборный нефтегазопровод
от БГ куста скважин №14
до УП ППСН
"Регион-сириус"
Ø89x4 мм; L=1127 м;
h=-1,5 м

63:31:0000000:4986/чзу1(1)

63:31:1004002:1307(11)

63:31:1004002:1307:3У1(16)

63:31:1004002:1307/чзу1(3)

63:31:1004002:1307:3У1(16)

63:31:1004002:1307:3У1(17)

Куст 14

63:31:0000000:4986/чзу1(5)

63:31:1004002:1307:3У1(18)

63:31:1004002:1307:3У1(19)

63:31:1004002:1307(11)

63:31:1004002:1307(11)

63:31:1004002:1307(43)

63:31:1004002:1307:3У1(20)

63:31:1004002:1307/14

63:31:1004002:1307/15

63:31:1004002:1307/16

63:31:1004002:1307/чзу1(4)

Схема совмещения листов

лист №1	лист №2	лист №3	лист №4	лист №5	лист №6	лист №7
---------	---------	---------	---------	---------	---------	---------

254-23-Н					
«Раширение обустройства Неируновского нефтяного месторождения 2022г.»					
Изм.	Кол. уч.	Лист	№ док.	Подп.	Дата
					2023
Основная часть по обоснованию проекта межевания территории				Стадия	Лист
				П	5,4
Чертеж межевания территории М 1:1000				Листов	7
				000 "Нефтестройпроект"	

Чертеж межевания территории М 1:1000

Самарская область,
Сергиевский муниципальный район,
сельское поселение Светлодольск

63:31:1004002:1082:3У1(2)

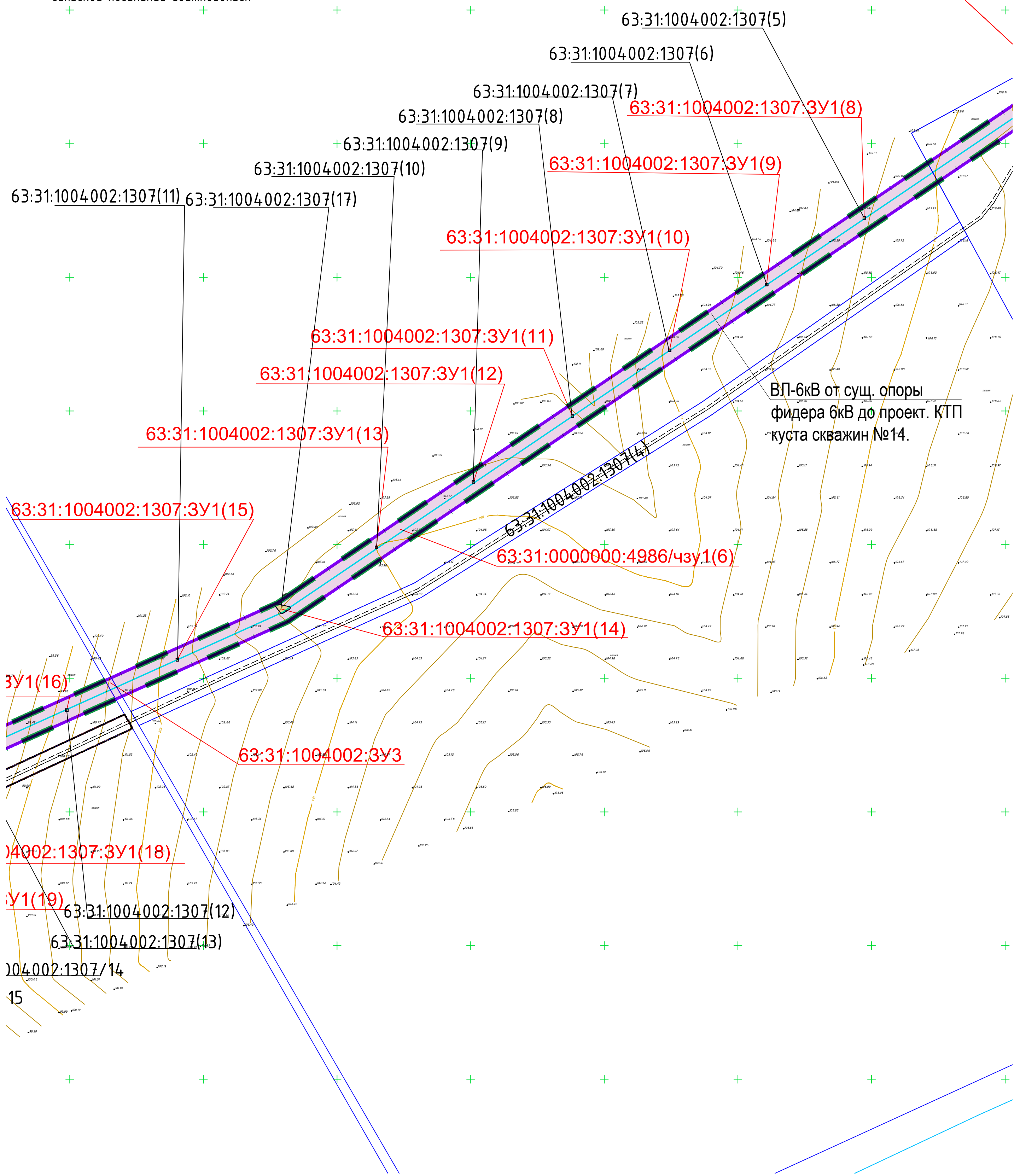


Схема совмещения листов

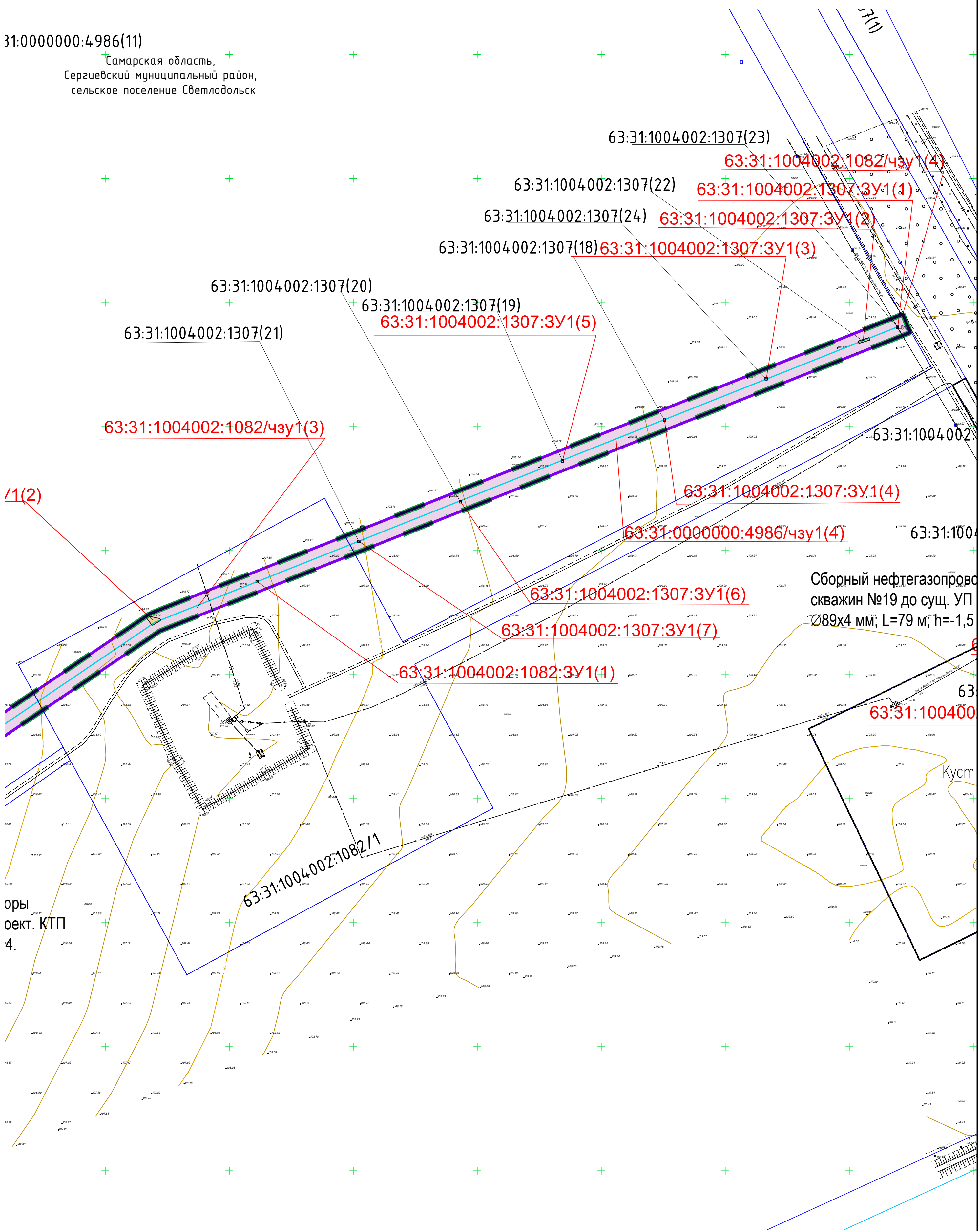
лист №1						
лист №2	лист №3	лист №4	лист №5	лист №6	лист №7	

						254-23-Н			
						«Расширение обустройства Неириновского нефтяного месторождения 2022г.»			
Изм.	Кол. уч.	Лист	№ док.	Подп.	Дата	Основная часть по обоснованию проекта межевания территории	Стадия	Лист	Листов
Ген.Директор				Хаиртдинов И.И.	2023		П	5,5	7
						Чертеж межевания территории М 1:1000	000 "Нефтестройпроект"		

Чертеж межевания территории М 1:1000

31:0000000:4986(11)

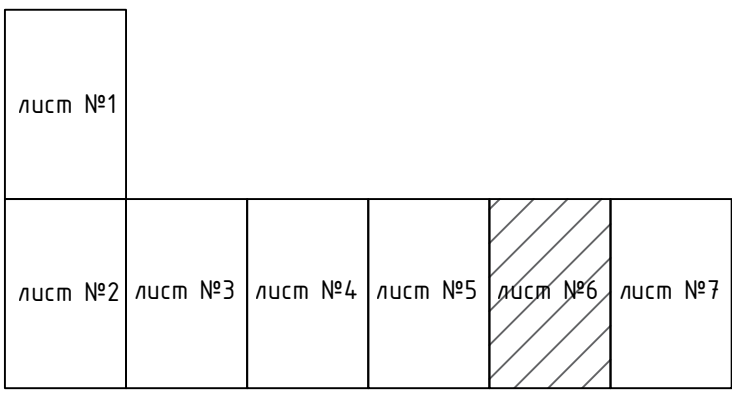
Самарская область,
Сергиевский муниципальный район,
сельское поселение Светлодольск



Сборный нефтегазопровод
скважин №19 до сущ. УП
Ø89х4 мм; L=79 м; h=-1,5

оры
оект. КТП
4.

Схема совмещения листов



						254-23-Н			
						«Расширение обустройства Неириновского нефтяного месторождения 2022г.»			
Изм.	Кол. уч.	Лист	№ док.	Подп.	Дата	Основная часть по обоснованию проекта межевания территории	Стадия	Лист	Листов
Ген.Директор				Хаиртдинов И.И.	2023		П	5,6	7
						Чертеж межевания территории М 1:1000	000 "Нефтестройпроект"		



Согласовано
Взам. инв. №
Подпись и дата
Инв. № подл.

Таблица 1- Перечень образуемых и изменяемых земельных участков (далее образуемые земельные участки) содержащий сведения об условных номерах образуемых земельных участков, о номерах характерных точек образуемых земельных участков, способы образования земельных участков и сведения об отнесении (не отнесении) образуемых земельных участков к территории общего пользования

№	Кадастровый номер земельного участка, из которого образуются земельные участки	Условный номер формируемого земельного участка (Обозначение ЗУ/чзу на карте)	Землепользователь (правообладатель)/ограничение прав и обременения	Наименование отвода	Наименование планируемого размещения объекта	Площадь контура формируемого земельного участка кв.м.	Общая площадь формируемых земельных участков, кв.м.	ВРИ	Категория земель	Местоположение существующего земельного участка (адрес земельного участка)	Способ образования земельного участка	Сведения об отнесении (неотнесении) образуемого земельного участка к территории общего пользования	Номер характерных точек от т. до т.		
1	63:31:1004002	63:31:1004002:ЗУ1	Земли иного землепользования колхоза им. XX партсъезда	Временный	Нефтегазосборный трубопровод от БГ куста скважин №19 до УП в сущ. нефтесборный трубопровод	847,81	907,81	Недропользование	Земли сельскохозяйственного назначения	Самарская область, Сергиевский р-н, с/п Светлодольск	Образование земельного участка из земель, находящихся в государственной и (или) муниципальной собственности	не относится	1-1		
		63:31:1004002:ЗУ2	данные о правообладателе отсутствуют	Временный	Нефтегазосборный трубопровод от БГ куста скважин №14 до УП на сущ. ППСН.	39,61				Недропользование	Земли сельскохозяйственного назначения	Самарская область, Сергиевский р-н, с/п Светлодольск	Образование земельного участка из земель, находящихся в государственной и (или) муниципальной собственности	не относится	1-1
		63:31:1004002:ЗУ3	данные о правообладателе отсутствуют	Временный	ВЛ-6кВ от сущ. опоры фидера 6кВ до проекта. КТП куста скважин №14.	20,39				Недропользование	Земли сельскохозяйственного назначения	Самарская область, Сергиевский р-н, с/п Светлодольск	Образование земельного участка из земель, находящихся в государственной и (или) муниципальной собственности	не относится	1-1

2	63:31:0000000:4986(11)	63:31:0000000:4986/чзу1(1)	данные о правообладателе отсутствуют	Временный	Нефтегазосборный трубопровод от БГ куста скважин №14 до УП на суц. ППСН.	7 286,43	36 207,91	для ведения сельскохозяйственной деятельности	Земли сельскохозяйственного назначения	Самарская область, Сергиевский р-н, с/п Светлодольск	Образование земельного участка не требуется, т.к. будет оформляться соглашение о временном занятии земель	не относится	1-1
		63:31:0000000:4986/чзу1(2)	данные о правообладателе отсутствуют	Временный	Нефтегазосборный трубопровод от БГ куста скважин №14 до УП на суц. ППСН.	22 253,08		для сельскохозяйственного производства	Земли сельскохозяйственного назначения	Самарская область, Сергиевский р-н, с/п Светлодольск	Образование земельного участка не требуется, т.к. будет оформляться соглашение о временном занятии земель	не относится	1-1
		63:31:0000000:4986/чзу1(3)	данные о правообладателе отсутствуют	Временный	Водовод от шурфов №1 и 2 на суц. ППСН до скв. 6 куста скважин №1	69,78		для сельскохозяйственного производства	Земли сельскохозяйственного назначения	Самарская область, Сергиевский р-н, с/п Светлодольск	Образование земельного участка не требуется, т.к. будет оформляться соглашение о временном занятии земель	не относится	1-1
		63:31:0000000:4986/чзу1(4)	данные о правообладателе отсутствуют	Временный	ВЛ-6кВ от суц. опоры фидера 6кВ до проект. КТП куста скважин №14.	1 920,19		для сельскохозяйственного производства	Земли сельскохозяйственного назначения	Самарская область, Сергиевский р-н, с/п Светлодольск	Образование земельного участка не требуется, т.к. будет оформляться соглашение о временном занятии земель	не относится	1-1
		63:31:0000000:4986/чзу1(5)	данные о правообладателе отсутствуют	Временный	ВЛ-6кВ от суц. опоры фидера 6кВ до проекта. КТП куста скважин №14.	1 802,76		для сельскохозяйственного производства	Земли сельскохозяйственного назначения	Самарская область, Сергиевский р-н, с/п Светлодольск	Образование земельного участка не требуется, т.к. будет оформляться соглашение о временном	не относится	1-1

Изм.	Кол.	Лист	№Док	Подп.	Дата

											занятия земель		
	63:31:0000000:4986/чзу1(6)	данные о правообладателе отсутствуют	Временный	ВЛ-6кВ от сущ. опоры фидера 6кВ до проекта. КТП куста скважин №14.	2 875,67			для сельскохозяйственного производства	Земли сельскохозяйственного назначения	Самарская область, Сергиевский р-н, с/п Светлодольск	Образование земельного участка не требуется, т.к. будет оформляться соглашение о временном занятии земель	не относится	1-1
	63:31:0000000:4986(33)	63:31:0000000:4986/чзу1(7)	данные о правообладателе отсутствуют	Временный	Нефтегазосборный трубопровод от БГ куста скважин №23 до УП в сущ. нефтесборный трубопровод.	0,15	0,15	для сельскохозяйственного производства	Земли сельскохозяйственного назначения	Самарская область, Сергиевский р-н, с/п Светлодольск	Образование земельного участка не требуется, т.к. будет оформляться соглашение о временном занятии земель	не относится	1-1
3	63:31:1004002:1307	16:31:1004002:1307/чзу1(1)	ООО Агрокомплекс "Конезавод" Самарский", собственность, от 09.08.2023г.	Временный	Нефтегазосборный трубопровод от БГ куста скважин №23 до УП в сущ. нефтесборный трубопровод.	21,61	2 632,35	Для ведения сельскохозяйственной деятельности	Земли сельскохозяйственного назначения	Российская Федерация, Самарская область, Сергиевский р-н, с/п Светлодольск	Образование земельного участка не требуется, т.к. будет оформляться соглашение о временном занятии земель	не относится	1-1
		16:31:1004002:1307/чзу1(2)	ООО Агрокомплекс "Конезавод" Самарский", собственность, от 09.08.2023г.	Временный	Нефтегазосборный трубопровод от БГ куста скважин №19 до УП в сущ. нефтесборный трубопровод.	1 049,53		Для ведения сельскохозяйственной деятельности	Земли сельскохозяйственного назначения	Российская Федерация, Самарская область, Сергиевский р-н, с/п Светлодольск	Образование земельного участка не требуется, т.к. будет оформляться соглашение о временном занятии земель	не относится	1-1
		16:31:1004002:1307/чзу1(3)	ООО Агрокомплекс "Конезавод" Самарский", собственность, от 09.08.2023г.	Временный	Нефтегазосборный трубопровод от БГ куста скважин №14 до УП на сущ. ППСН	1 481,86		Для ведения сельскохозяйственной деятельности	Земли сельскохозяйственного назначения	Российская Федерация, Самарская область, Сергиевский р-н, с/п Светлодольск	Образование земельного участка не требуется, т.к. будет оформляться соглашение	не относится	1-1

Изм.	Кол.	Лист	№Док	Подп.	Дата

254-23-Н/Основная часть проекта межевания территории

											о временном занятии земель		
	63:31:1004002:1 307	16:31:1004002:1307/ чзу1(4)	ООО Агрокомплекс "Конезавод" Самарский", собственность,от 09.08.2023г.	Временны й	ВЛ-6кВ от сущ. опоры фидера 6кВ до проект. КТП куста скважин №14.	79,35		Для ведения сельскохозяйств енной деятельности	Земли сельскохозяйств енного назначения	Российская Федерация,Сам арская область, Сергиевский р- н,с/п Светлодольск	Образовани е земельного участка не требуется, т.к. будет оформлять ся соглашение о временном занятии земель	не относится	1-1
4	63:31:1004002:1 307	16:31:1004002:1307: ЗУ1(1)	ООО Агрокомплекс "Конезавод" Самарский", собственность,от 09.08.2023г.	Постоянны й	ВЛ-6кВ от сущ. опоры фидера 6кВ до проект. КТП куста скважин №14.	1,00	35,00	Для ведения сельскохозяйств енной деятельности	Земли сельскохозяйств енного назначения	Российская Федерация,Сам арская область, Сергиевский р- н,с/п Светлодольск	Образовани е земельного участка путем раздела исходного участка	не относится	1-1
		16:31:1004002:1307: ЗУ1(2)	ООО Агрокомплекс "Конезавод" Самарский", собственность,от 09.08.2023г.	Постоянны й	ВЛ-6кВ от сущ. опоры фидера 6кВ до проект. КТП куста скважин №14.	5,00		Для ведения сельскохозяйств енной деятельности	Земли сельскохозяйств енного назначения	Российская Федерация,Сам арская область, Сергиевский р- н,с/п Светлодольск	Образовани е земельного участка путем раздела исходного участка	не относится	1-1
		16:31:1004002:1307: ЗУ1(3)	ООО Агрокомплекс "Конезавод" Самарский", собственность,от 09.08.2023г.	Постоянны й	ВЛ-6кВ от сущ. опоры фидера 6кВ до проект. КТП куста скважин №14.	1,00		Для ведения сельскохозяйств енной деятельности	Земли сельскохозяйств енного назначения	Российская Федерация,Сам арская область, Сергиевский р- н,с/п Светлодольск	Образовани е земельного участка путем раздела исходного участка	не относится	1-1
		16:31:1004002:1307: ЗУ1(4)	ООО Агрокомплекс "Конезавод" Самарский", собственность,от 09.08.2023г.	Постоянны й	ВЛ-6кВ от сущ. опоры фидера 6кВ до проект. КТП куста скважин №14.	1,00		Для ведения сельскохозяйств енной деятельности	Земли сельскохозяйств енного назначения	Российская Федерация,Сам арская область, Сергиевский р- н,с/п Светлодольск	Образовани е земельного участка путем раздела исходного участка	не относится	1-1
		16:31:1004002:1307: ЗУ1(5)	ООО Агрокомплекс "Конезавод" Самарский", собственность,от 09.08.2023г.	Постоянны й	ВЛ-6кВ от сущ. опоры фидера 6кВ до проект. КТП куста скважин №14.	1,00		Для ведения сельскохозяйств енной деятельности	Земли сельскохозяйств енного назначения	Российская Федерация,Сам арская область, Сергиевский р- н,с/п Светлодольск	Образовани е земельного участка путем раздела исходного участка	не относится	1-1

Изм.	Кол.	Лист	№Док	Подп.	Дата

5	63:31:1004002:1083	63:31:1004002:1083/чзу1	Физическое лицо, собственность, от 15.09.2023г.	Временный	1)Нефтегазоборный трубопровод от БГ куста скважин №19 до УП в сущ. нефтесборный трубопровод; 2)Нефтегазоборный трубопровод от БГ куста скважин №23 до УП в сущ. нефтесборный трубопровод.	5 247,90	5 247,90	Для ведения сельскохозяйственной деятельности	Земли сельскохозяйственного назначения	Российская Федерация, Самарская область, Сергиевский р-н, с/п Светлодольск	Образование земельного участка путем раздела исходного участка	не относится	1-1
6	63:31:1004002:1082	63:31:1004002:1082/чзу1(1)	Физическое лицо, собственность, от 15.09.2023г.	Временный	Нефтегазоборный трубопровод от БГ куста скважин №14 до УП на сущ. ППСН	887,38	887,38	Для ведения сельскохозяйственной деятельности	Земли сельскохозяйственного назначения	Российская Федерация, Самарская область, Сергиевский р-н, с/п Светлодольск	Образование земельного участка не требуется, т.к. будет оформляться соглашение о временном занятии земель	не относится	1-1
		63:31:1004002:1082/чзу1(2)	Физическое лицо, собственность, от 15.09.2023г.	Временный	Водовод от шурфов №1 и 2 на сущ. ППСН до скв. 6 куста скважин №1	5 752,12	5 752,12	Для ведения сельскохозяйственной деятельности	Земли сельскохозяйственного назначения	Российская Федерация, Самарская область, Сергиевский р-н, с/п Светлодольск	Образование земельного участка не требуется, т.к. будет оформляться соглашение о временном занятии земель	не относится	1-1
		63:31:1004002:1082/чзу1(3)	Физическое лицо, собственность, от 15.09.2023г.	Временный	ВЛ-6кВ от сущ. опоры фидера 6кВ до проекта. КТП куста скважин №14.	1118,42	1118,42	Для ведения сельскохозяйственной деятельности	Земли сельскохозяйственного назначения	Российская Федерация, Самарская область, Сергиевский р-н, с/п Светлодольск	Образование земельного участка не требуется, т.к. будет оформляться соглашение о временном занятии земель	не относится	1-1
		63:31:1004002:1082/чзу1(4)	Физическое лицо, собственность, от 15.09.2023г.	Временный	ВЛ-6кВ от сущ. опоры фидера 6кВ до проекта. КТП куста скважин №14.	1,38	1,38	Для ведения сельскохозяйственной деятельности	Земли сельскохозяйственного назначения	Российская Федерация, Самарская область, Сергиевский р-н, с/п Светлодольск	Образование земельного участка не требуется, т.к. будет оформляться	не относится	1-1

Изм.	Кол.	Лист	№Док	Подп.	Дата

											соглашение о временном занятии земель		
7	63:31:1004002:1 082	63:31:1004002:1082: ЗУ1(1)	Физическое лицо, собственность, от 15.09.2023г.	Постоянный	ВЛ-6кВ от сущ. опоры фидера 6кВ до проекта. КТП куста скважин №14.	1,00	1,00	Для ведения сельскохозяйств енной деятельности	Земли сельскохозяйств енного назначения	Российская Федерация, Сам арская область, Сергиевский р- н, с/п Светлодольск	Образовани е земельного участка путем раздела исходного участка	не относится	1-1
		63:31:1004002:1082: ЗУ1(2)	Физическое лицо, собственность, от 15.09.2023г.	Постоянный	ВЛ-6кВ от сущ. опоры фидера 6кВ до проекта. КТП куста скважин №14.	12,00	12,00	Для ведения сельскохозяйств енной деятельности	Земли сельскохозяйств енного назначения	Российская Федерация, Сам арская область, Сергиевский р- н, с/п Светлодольск	Образовани е земельного участка путем раздела исходного участка	не относится	1-1
Итого площадь земель, предусматривающее размещение проектируемого объекта, составляет:							52 803,42						
в том числе:													
под постоянный срок занятия(долгосрочный отвод):							48,00						
под временное срок занятия (краткосрочный отвод):							52 755,42						

Таблица № 1 Перечень образуемых земельных участков, участвующих в межевании территории (часть 2)

№	Кадастровый номер земельного участка, из которого образуются земельные участки	Условный номер формируемого земельного участка	Сведения об отнесении (неотнесении) образуемых земельных участков к территории общего пользования	Целевое назначение лесов, вид (виды) разрешенного использования лесного участка, сведения о нахождении лесного участка в границах особо защитных участков лесов (в случае, если подготовка проекта межевания территории осуществляется в целях определения местоположения границ образуемых и (или) изменяемых лесных участков)	Условные номера образуемых земельных участков, кадастровые номера или иные ранее присвоенные государственные номера существующих земельных участков, в отношении которых предполагаются их резервирование и (или) изъятие для государственных или муниципальных нужд, их адреса или описание местоположения, перечень и адреса расположенных на таких земельных участках объектов недвижимого имущества (при наличии сведений о них в Едином государственном реестре недвижимости)	Перечень кадастровых номеров существующих земельных участков, на которых линейный объект может быть размещен на условиях сервитута, публичного сервитута, их адреса или описание местоположения, перечень и адреса расположенных на таких земельных участках объектов недвижимого имущества (при наличии сведений о них в Едином государственном реестре недвижимости)	Сведения об отнесении образуемого земельного участка к определенной категории земель (в том числе в случае, если земельный участок в связи с размещением линейного объекта подлежит отнесению к определенной категории земель в силу закона без необходимости принятия решения о переводе земельного участка из состава земель этой категории в другую) или сведения необходимости перевода земельного участка из состава земель одной категории в другую
1	63:31:1004002	63:31:1004002:3У1	не относится	данный участок не относится к лесному фонду	Данные отсутствуют в ЕГРН	не требуется	Земли сельскохозяйственного назначения
		63:31:1004002:3У2	не относится	данный участок не относится к лесному фонду	Данные отсутствуют в ЕГРН	не требуется	Земли сельскохозяйственного назначения
		63:31:1004002:3У3	не относится	данный участок не относится к лесному фонду	Данные отсутствуют в ЕГРН	не требуется	Земли сельскохозяйственного назначения
2	63:31:0000000:4986(11)	63:31:0000000:4986/чзу1(1)	не относится	данный участок не относится к лесному фонду	Данные отсутствуют в ЕГРН	не требуется	Земли сельскохозяйственного назначения
		63:31:0000000:4986/чзу1(2)	не относится	данный участок не относится к лесному фонду	Данные отсутствуют в ЕГРН	не требуется	Земли сельскохозяйственного назначения
		63:31:0000000:4986/чзу1(3)	не относится	данный участок не относится к лесному фонду	Данные отсутствуют в ЕГРН	не требуется	Земли сельскохозяйственного назначения
		63:31:0000000:4986/чзу1(4)	не относится	данный участок не относится к лесному фонду	Данные отсутствуют в ЕГРН	не требуется	Земли сельскохозяйственного назначения
		63:31:0000000:4986/чзу1(5)	не относится	данный участок не относится к лесному фонду	Данные отсутствуют в ЕГРН	не требуется	Земли сельскохозяйственного назначения
		63:31:0000000:4986/чзу1(6)	не относится	данный участок не относится к лесному фонду	Данные отсутствуют в ЕГРН	не требуется	Земли сельскохозяйственного назначения
	63:31:0000000:4986(33)	63:31:0000000:4986/чзу1(7)	не относится	данный участок не относится к лесному фонду	Данные отсутствуют в ЕГРН	не требуется	Земли сельскохозяйственного назначения
3	63:31:1004002:1307	16:31:1004002:1307/чзу1(1)	не относится	данный участок не относится к лесному фонду	Данные отсутствуют в ЕГРН	не требуется	Земли сельскохозяйственного назначения
		16:31:1004002:1307/чзу1(2)	не относится	данный участок не относится к лесному фонду	Данные отсутствуют в ЕГРН	не требуется	Земли сельскохозяйственного назначения
		16:31:1004002:1307/чзу1(3)	не относится	данный участок не относится к лесному фонду	Данные отсутствуют в ЕГРН	не требуется	Земли сельскохозяйственного назначения
		16:31:1004002:1307/чзу1(4)	не относится	данный участок не относится к лесному фонду	Данные отсутствуют в ЕГРН	не требуется	Земли сельскохозяйственного назначения
4	63:31:1004002:1307	16:31:1004002:1307:3У1(1)	не относится	данный участок не относится к лесному фонду	Данные отсутствуют в ЕГРН	не требуется	Земли сельскохозяйственного назначения

Изм.	Кол.	Лист	№Док.	Подп.	Дата

63:31:0000000:4986/чзy1(2)	1	465 032,78	2 237 058,67
	2	464 264,42	2 236 791,02
	3	464 296,32	2 236 772,48
	4	465 041,35	2 237 032,00
	5	465 024,19	2 237 042,72
	1	465 032,78	2 237 058,67
63:31:0000000:4986/чзy1(3)	1	465 209,05	2 236 928,18
	2	465 211,27	2 236 931,62
	3	465 180,45	2 236 946,60
	1	465 209,05	2 236 928,18
63:31:0000000:4986/чзy1(4)	1	464 395,13	2 237 571,04
	2	464 391,17	2 237 573,27
	3	464 387,93	2 237 574,56
	4	464 298,83	2 237 350,54
	5	464 305,91	2 237 346,68
	1	464 395,13	2 237 571,04
63:31:0000000:4986/чзy1(5)	1	464 049,16	2 236 913,21
	2	463 957,14	2 236 708,69
	3	463 953,16	2 236 708,69
	4	463 954,57	2 236 712,05
	5	463 953,64	2 236 712,44
	6	463 952,03	2 236 708,69
	7	463 948,37	2 236 708,69
	8	464 042,19	2 236 917,22
	1	464 049,16	2 236 913,21
63:31:0000000:4986/чзy1(6)	1	464 242,77	2 237 221,02
	2	464 235,71	2 237 224,86
	3	464 071,13	2 236 981,53
	4	464 043,25	2 236 919,56
	5	464 050,20	2 236 915,52
	6	464 078,14	2 236 977,61
	1	464 242,77	2 237 221,02
63:31:0000000:4986/чзy1(7)	1	464 254,86	2 237 838,00
	2	464 254,86	2 237 838,00
	3	464 257,79	2 237 836,44
	4	464 279,61	2 237 824,84

Согласовано			

Взам. инв. №

Подп. и дата

Инв. №подл.

Изм.	Кол.	Лист	№Док	Подп.	Дата

	5	464 279,61	2 237 824,84
	6	464 254,86	2 237 838,00
	1	464 254,86	2 237 838,00
16:31:1004002:1307/чзу1(1)	1	464 257,79	2 237 836,44
	2	464 260,83	2 237 843,25
	3	464 258,73	2 237 844,50
	4	464 254,86	2 237 838,00
	1	464 257,79	2 237 836,44
16:31:1004002:1307/чзу1(2)	1	464 211,21	2 237 686,11
	2	464 193,93	2 237 651,86
	3	464 219,15	2 237 639,67
	4	464 235,63	2 237 672,35
	1	464 211,21	2 237 686,11
16:31:1004002:1307/чзу1(3)	1	464 028,23	2 236 708,75
	2	463 997,26	2 236 697,96
	3	463 991,63	2 236 668,45
	4	463 997,36	2 236 668,21
	5	463 997,36	2 236 667,69
	6	464 007,73	2 236 667,74
	7	464 007,69	2 236 664,58
	8	464 008,18	2 236 664,57
	9	464 008,60	2 236 645,31
	10	464 015,48	2 236 644,00
	11	464 021,74	2 236 676,84
	12	464 033,41	2 236 680,90
	13	464 033,49	2 236 708,75
	1	464 028,23	2 236 708,75
16:31:1004002:1307/чзу1(4)	1	463 957,14	2 236 708,69
	2	463 952,54	2 236 698,46
	3	463 945,24	2 236 701,74
	4	463 948,37	2 236 708,69
	5	463 952,03	2 236 708,69
	6	463 953,64	2 236 712,44
	7	463 954,57	2 236 712,05
	8	463 953,16	2 236 708,69
	1	463 957,14	2 236 708,69
16:31:1004002:1307:ЗУ1(1)	1	464 390,59	2 237 568,91

Согласовано

Взам. инв. №

Подп. и дата

Инв. №подл.

Изм.	Кол.	Лист	№Док	Подп.	Дата

	2	464 389,59	2 237 568,91
	3	464 389,59	2 237 569,91
	4	464 390,59	2 237 569,91
	1	464 390,59	2 237 568,91
16:31:1004002:1307:3У1(2)	1	464 384,52	2 237 553,60
	2	464 383,56	2 237 553,90
	3	464 384,91	2 237 558,23
	4	464 385,87	2 237 557,93
	1	464 384,52	2 237 553,60
16:31:1004002:1307:3У1(3)	1	464 369,77	2 237 516,00
	2	464 368,77	2 237 516,00
	3	464 368,77	2 237 517,00
	4	464 369,77	2 237 517,00
	1	464 369,77	2 237 516,00
16:31:1004002:1307:3У1(4)	1	464 353,16	2 237 475,00
	2	464 352,16	2 237 475,00
	3	464 352,16	2 237 476,00
	4	464 353,16	2 237 476,00
	1	464 353,16	2 237 475,00
16:31:1004002:1307:3У1(5)	1	464 336,68	2 237 433,85
	2	464 335,68	2 237 433,85
	3	464 335,68	2 237 434,85
	4	464 336,68	2 237 434,85
	1	464 336,68	2 237 433,85
16:31:1004002:1307:3У1(6)	1	464 320,22	2 237 392,71
	2	464 319,22	2 237 392,71
	3	464 319,22	2 237 393,71
	4	464 320,22	2 237 393,70
	1	464 320,22	2 237 392,71
16:31:1004002:1307:3У1(7)	1	464 304,25	2 237 351,75
	2	464 303,25	2 237 351,75
	3	464 303,25	2 237 352,75
	4	464 304,25	2 237 352,74
	1	464 304,25	2 237 351,75
16:31:1004002:1307:3У1(8)	1	464 222,70	2 237 196,81

Согласовано

Взам. инв. №

Подп. и дата

Инв. №подл.

Изм.	Кол.	Лист	№Док	Подп.	Дата

254-23-Н/Основная часть проекта межевания территории

Лист

14

	2	464 221,70	2 237 196,82
	3	464 221,71	2 237 197,82
	4	464 222,71	2 237 197,81
	1	464 222,70	2 237 196,81
16:31:1004002:1307:3У1(9)	1	464 197,80	2 237 160,26
	2	464 196,80	2 237 160,27
	3	464 196,81	2 237 161,27
	4	464 197,81	2 237 161,26
	1	464 197,80	2 237 160,26
16:31:1004002:1307:3У1(10)	1	464 173,20	2 237 123,93
	2	464 172,20	2 237 123,93
	3	464 172,20	2 237 124,93
	4	464 173,20	2 237 124,93
	1	464 173,20	2 237 123,93
16:31:1004002:1307:3У1(11)	1	464 148,60	2 237 087,58
	2	464 147,60	2 237 087,58
	3	464 147,60	2 237 088,58
	4	464 148,60	2 237 088,58
	1	464 148,60	2 237 087,58
16:31:1004002:1307:3У1(12)	1	464 123,99	2 237 050,55
	2	464 122,99	2 237 050,55
	3	464 122,99	2 237 051,55
	4	464 123,99	2 237 051,55
	1	464 123,99	2 237 050,55
16:31:1004002:1307:3У1(13)	1	464 099,47	2 237 014,29
	2	464 098,47	2 237 014,29
	3	464 098,48	2 237 015,29
	4	464 099,48	2 237 015,29
	1	464 099,47	2 237 014,29
16:31:1004002:1307:3У1(14)	1	464 077,11	2 236 976,81
	2	464 074,32	2 236 978,92
	3	464 074,11	2 236 979,20
	4	464 074,21	2 236 979,57
	5	464 075,90	2 236 982,35
	6	464 076,42	2 236 982,57
	7	464 076,79	2 236 982,21

Согласовано

Взам. инв. №

Подп. и дата

Инв. №подл.

Изм.	Кол.	Лист	№Док	Подп.	Дата

254-23-Н/Основная часть проекта межевания территории

Лист

15

	8	464 077,89	2 236 977,32
	9	464 077,70	2 236 976,74
	1	464 077,11	2 236 976,81
16:31:1004002:1307:3У1(15)	1	464 057,39	2 236 939,77
	2	464 056,39	2 236 939,78
	3	464 056,40	2 236 940,78
	4	464 057,40	2 236 940,77
	1	464 057,39	2 236 939,77
16:31:1004002:1307:3У1(16)	1	464 038,58	2 236 898,40
	2	464 037,58	2 236 898,40
	3	464 037,58	2 236 899,40
	4	464 038,58	2 236 899,40
	1	464 038,58	2 236 898,40
16:31:1004002:1307:3У1(17)	1	464 022,68	2 236 862,27
	2	464 021,68	2 236 862,27
	3	464 021,68	2 236 863,27
	4	464 022,68	2 236 863,26
	1	464 022,68	2 236 862,27
16:31:1004002:1307:3У1(18)	1	464 004,08	2 236 821,19
	2	464 003,08	2 236 821,20
	3	464 003,08	2 236 822,20
	4	464 004,08	2 236 822,19
	1	464 004,08	2 236 821,19
16:31:1004002:1307:3У1(19)	1	463 985,07	2 236 779,21
	2	463 984,07	2 236 779,22
	3	463 984,07	2 236 780,22
	4	463 985,07	2 236 780,21
	1	463 985,07	2 236 779,21
16:31:1004002:1307:3У1(20)	1	463 968,91	2 236 743,14
	2	463 967,91	2 236 743,14
	3	463 967,91	2 236 744,14
	4	463 968,91	2 236 744,13
	1	463 968,91	2 236 743,14
63:31:1004002:1083/чзу1	1	464 254,86	2 237 838,00
	2	464 233,39	2 237 801,95

Согласовано

Взам. инв. №

Подп. и дата

Инв. №подл.

Изм.	Кол.	Лист	№Док	Подп.	Дата

Согласовано

Взам. инв. №

Подп. и дата

Инв. №подл.

	3	464 219,04	2 237 787,97
	4	464 186,82	2 237 724,11
	5	464 261,10	2 237 682,29
	6	464 267,26	2 237 694,50
	7	464 273,36	2 237 708,32
	8	464 259,41	2 237 714,47
	9	464 232,40	2 237 728,10
	10	464 231,38	2 237 726,08
	11	464 221,65	2 237 730,98
	12	464 241,93	2 237 771,18
	13	464 255,56	2 237 784,45
	14	464 279,61	2 237 824,84
	1	464 254,86	2 237 838,00
63:31:1004002:1082/чзy1(1)	1	465 041,35	2 237 032,00
	2	465 065,43	2 237 040,39
	3	465 056,22	2 237 066,83
	4	465 032,78	2 237 058,67
	5	465 024,19	2 237 042,72
	1	465 041,35	2 237 032,00
63:31:1004002:1082/чзy1(2)	1	465 211,27	2 236 931,62
	2	465 247,50	2 236 987,87
	3	465 223,96	2 237 003,03
	4	465 200,67	2 236 966,88
	5	465 154,36	2 236 996,71
	6	465 175,58	2 237 029,67
	7	465 175,54	2 237 052,52
	8	465 147,54	2 237 052,52
	9	465 147,54	2 237 037,84
	10	465 115,65	2 236 988,34
	11	465 180,45	2 236 946,60
	1	465 211,27	2 236 931,62
63:31:1004002:1082/чзy1(3)	1	464 305,91	2 237 346,68
	2	464 298,83	2 237 350,54
	3	464 267,61	2 237 272,02
	4	464 235,71	2 237 224,86
	5	464 242,77	2 237 221,02
	6	464 274,72	2 237 268,26
	1	464 305,91	2 237 346,68

Изм.	Кол.	Лист	№Док	Подп.	Дата

63:31:1004002:1082/чзу1(4)	1	464 395,13	2 237 571,04
	2	464 395,36	2 237 571,60
	3	464 391,17	2 237 573,27
	1	464 395,13	2 237 571,04
63:31:1004002:1082:ЗУ1(1)	1	464 288,00	2 237 310,74
	2	464 287,00	2 237 310,74
	3	464 287,00	2 237 311,74
	4	464 288,00	2 237 311,73
	1	464 288,00	2 237 310,74
63:31:1004002:1082:ЗУ1(2)	1	464 272,94	2 237 266,58
	2	464 270,15	2 237 268,69
	3	464 269,94	2 237 268,97
	4	464 270,04	2 237 269,34
	5	464 271,73	2 237 272,12
	6	464 272,25	2 237 272,34
	7	464 272,62	2 237 271,98
	8	464 273,72	2 237 267,09
	9	464 273,53	2 237 266,51
	1	464 272,94	2 237 266,58

6.3 СВЕДЕНИЯ О ГРАНИЦАХ ТЕРРИТОРИИ, ПРИМЕНИТЕЛЬНО К КОТОРОЙ ОСУЩЕСТВЛЯЕТСЯ ПОДГОТОВКА ПРОЕКТА МЕЖЕВАНИЯ, СОДЕРЖАЩИЕ ПЕРЕЧЕНЬ КООРДИНАТ ХАРАКТЕРНЫХ ТОЧЕК ТАКИХ ГРАНИЦ В СИСТЕМЕ КООРДИНАТ, ИСПОЛЬЗУЕМОЙ ДЛЯ ВЕДЕНИЯ ЕДИНОГО ГОСУДАРСТВЕННОГО РЕЕСТРА НЕДВИЖИМОСТИ.

Координаты характерных точек границ территории, применительно к которой осуществляется подготовка проекта межевания, определяются в соответствии с требованиями к точности определения координат характерных точек границ, установленных в соответствии с Градостроительным кодексом Российской Федерации для территориальных зон приведены в таблице 4 «Ведомость координат поворотных точек границ территории, применительно к которой осуществляется подготовка проекта межевания».

Согласовано

Взам. инв. №

Подп. и дата

Инв. №подл.

Изм.	Кол.	Лист	№Док	Подп.	Дата

Таблица 3 «Ведомость координат поворотных точек границ территории, применительно к которой осуществляется подготовка проекта межевания».

Наименование точки	Координата X(м)	Координата Y (м)
1	2	3
Контур №1		
1	465 147,54	2 237 052,52
2	465 147,54	2 237 037,84
3	465 115,65	2 236 988,34
4	465 209,05	2 236 928,18
5	465 247,50	2 236 987,87
6	465 223,96	2 237 003,03
7	465 200,67	2 236 966,88
8	465 154,36	2 236 996,71
9	465 175,58	2 237 029,67
10	465 175,54	2 237 052,52
1	465 147,54	2 237 052,52
Контур №2		
1	465 056,22	2 237 066,83
2	463 997,26	2 236 697,96
3	463 991,63	2 236 668,45
4	463 997,36	2 236 668,21
5	463 997,36	2 236 667,69
6	464 007,73	2 236 667,74
7	464 007,69	2 236 664,58
8	464 008,18	2 236 664,57
9	464 008,60	2 236 645,31
10	464 015,48	2 236 644,00
11	464 021,74	2 236 676,84
12	465 065,43	2 237 040,39
1	465 056,22	2 237 066,83
Контур №3		
1	463 945,24	2 236 701,74
2	464 071,13	2 236 981,53
3	464 267,61	2 237 272,02
4	464 387,93	2 237 574,56
5	464 395,36	2 237 571,60
6	464 274,72	2 237 268,26
7	464 078,14	2 236 977,61
8	463 952,54	2 236 698,46

Согласовано				

Взам. инв. №	
Подп. и дата	

Инв. №подл.	
-------------	--

Изм.	Кол.	Лист	№Док	Подп.	Дата

1	463 945,24	2 236 701,74
Контур №4		
1	464 243,76	2 237 688,47
2	464 260,07	2 237 680,24
3	464 267,26	2 237 694,50
4	464 273,36	2 237 708,32
5	464 259,41	2 237 714,47
6	464 232,40	2 237 728,10
7	464 231,38	2 237 726,08
8	464 221,65	2 237 730,98
9	464 241,93	2 237 771,18
10	464 255,56	2 237 784,45
11	464 279,61	2 237 824,84
12	464 257,79	2 237 836,44
13	464 260,83	2 237 843,25
14	464 258,73	2 237 844,50
15	464 233,39	2 237 801,95
16	464 219,04	2 237 787,97
17	464 184,04	2 237 718,60
18	464 218,76	2 237 701,08
19	464 193,93	2 237 651,86
20	464 219,15	2 237 639,67
1	464 243,76	2 237 688,47

6.3 ВИД РАЗРЕШЕННОГО ИСПОЛЬЗОВАНИЯ ОБРАЗУЕМЫХ ЗЕМЕЛЬНЫХ УЧАСТКОВ В СООТВЕТВИИ С ПРОЕКТОМ ПЛАНИРОВКИ

Вид разрешенного использования на образуемые земельные участки установлен в соответствии с Приказом Федеральной службы государственной регистрации, кадастра и картографии от 10.11.2020 №П/0412. «Об утверждении классификатора видов разрешенного использования земельных участков».

В соответствии с письмом Минэкономразвития № Д23и-3029 от 30.06.2015г. «О применении классификатора видов разрешенного использования земельных участков», установление вида разрешенного использования зависит от вида территориальной зоны, принадлежности земельного участка к определенной категории земель и земельной политики органа местного самоуправления.

Для образуемых частей земельных участков, вид разрешенного использования определяется в соответствии с разрешенным использованием

Согласовано

Взам. инв. №

Подп. и дата

Инв. №подл.

Изм.	Кол.	Лист	№Док	Подп.	Дата

исходных земельных участков (п.3 ст.11.2 Земельного кодекса).

Образуемые земельные участки, предназначенные для размещения площадных сооружений, планируется передать в долгосрочное пользование с переводом из одной категории в другую (земли промышленности), вид разрешенного использования «Недропользование (код 6.1)».

Таблица 4 «Вид разрешенного использования на образуемые земельные участки».

№	Кадастровый номер земельного участка, из которого образуется земельный участок	Условный номер формируемого земельного участка (обозначение ЗУ/чзу на карте)	Устанавливаемый Вид разрешенного использования
	1	2	3
1	63:31:1004002	63:31:1004002:ЗУ1	Недропользование
		63:31:1004002:ЗУ2	Недропользование
		63:31:1004002:ЗУ3	Недропользование
2	63:31:0000000:4986(11)	63:31:0000000:4986/чзу1(1)	для ведения сельскохозяйственной деятельности
		63:31:0000000:4986/чзу1(2)	для сельскохозяйственного производства
		63:31:0000000:4986/чзу1(3)	для сельскохозяйственного производства
		63:31:0000000:4986/чзу1(4)	для сельскохозяйственного производства
		63:31:0000000:4986/чзу1(5)	для сельскохозяйственного производства
		63:31:0000000:4986/чзу1(6)	для сельскохозяйственного производства
	63:31:0000000:4986(33)	63:31:0000000:4986/чзу1(7)	для сельскохозяйственного производства
3	63:31:1004002:1307	16:31:1004002:1307/чзу1(1)	Для ведения сельскохозяйственной деятельности
		16:31:1004002:1307/чзу1(2)	Для ведения сельскохозяйственной деятельности
		16:31:1004002:1307/чзу1(3)	Для ведения сельскохозяйственной деятельности
		16:31:1004002:1307/чзу1(4)	Для ведения сельскохозяйственной деятельности
4	63:31:1004002:1307	16:31:1004002:1307:ЗУ1(1)	Недропользование

Согласовано

Взам. инв. №

Подп. и дата

Инв.№подл.

Согласовано

Взам. инв. №

Подп. и дата

Инв. №подл.

		16:31:1004002:1307:3У1(2)	Недропользование
		16:31:1004002:1307:3У1(3)	Недропользование
		16:31:1004002:1307:3У1(4)	Недропользование
		16:31:1004002:1307:3У1(5)	Недропользование
		16:31:1004002:1307:3У1(6)	Недропользование
		16:31:1004002:1307:3У1(7)	Недропользование
		16:31:1004002:1307:3У1(8)	Недропользование
		16:31:1004002:1307:3У1(9)	Недропользование
		16:31:1004002:1307:3У1(10)	Недропользование
		16:31:1004002:1307:3У1(11)	Недропользование
		16:31:1004002:1307:3У1(12)	Недропользование
		16:31:1004002:1307:3У1(13)	Недропользование
		16:31:1004002:1307:3У1(14)	Недропользование
		16:31:1004002:1307:3У1(15)	Недропользование
		16:31:1004002:1307:3У1(16)	Недропользование
		16:31:1004002:1307:3У1(17)	Недропользование
		16:31:1004002:1307:3У1(18)	Недропользование
		16:31:1004002:1307:3У1(19)	Недропользование
		16:31:1004002:1307:3У1(20)	Недропользование
5	63:31:1004002:1083	63:31:1004002:1083/чзу1	Для ведения сельскохозяйственной деятельности
6	63:31:1004002:1082	63:31:1004002:1082/чзу1(1)	Для ведения сельскохозяйственной деятельности

Изм.	Кол.	Лист	№Док	Подп.	Дата

